

ATIVIDADE PARA ESTUDO DOMICILIAR
4º SEMANA: 13/04/2020 a 17/04/2020

Professor: Jéferson Pitol Righetto	Componente curricular: Geografia
Nível de ensino: Fundamental II	Turmas 811 e 812

HABILIDADES

Aplicar os conceitos de Estado, nação, território, governo e país para o entendimento de conflitos e tensões na contemporaneidade, com destaque para as situações geopolíticas na América e na África e suas múltiplas regionalizações a partir do pós-guerra.

Ler, com atenção, o texto, responder as questões a seguir NO SEU CADERNO DE AULA

Observação: A atividade deve ser entregue no primeiro dia de aula. (Retorno)

***AValiação:** Os alunos terão suas devolutivas avaliativas das tarefas domiciliares, no retorno das aulas conforme as orientações dadas pelos professores de cada componente curricular e a presença será contabilizada com a entrega das tarefas conforme as orientações dadas pelos professores na rotina de estudos.

Regionalizações Pós-Guerra Fria

No fim da década de 1980, as economias dos países socialistas começaram a apresentar sinais de esgotamento. Os enormes gastos com a corrida armamentista impediram que acompanhassem as inovações trazidas principalmente pelo desenvolvimento de tecnologias do setor da informática.

A população desses países estava insatisfeita com as infraestruturas deficitárias, a falta de alimento e de maior liberdade. Diante desse quadro, começaram a ser implementadas reformas político-econômicas, caminhando na direção do capitalismo.

Essa abertura dos países socialistas aproximou União Soviética e Estados Unidos. Acordos para a redução do arsenal nuclear foram firmados, amenizando as tensões da Guerra Fria.

Esse processo culminou com a derrubada do muro que dividia a cidade de Berlim (pertencente à Alemanha Oriental, socialista, e à Alemanha Ocidental, capitalista) e que havia se tornado um dos símbolos da Guerra Fria. A partir desse momento, os regimes socialistas do Leste Europeu começaram a se desagregar. Em 1991, a União Soviética deixou de existir, dando origem a quinze repúblicas independentes.



Queda do Muro de Berlim, na Alemanha, em 1989. (AP/GLOW IMAGES)

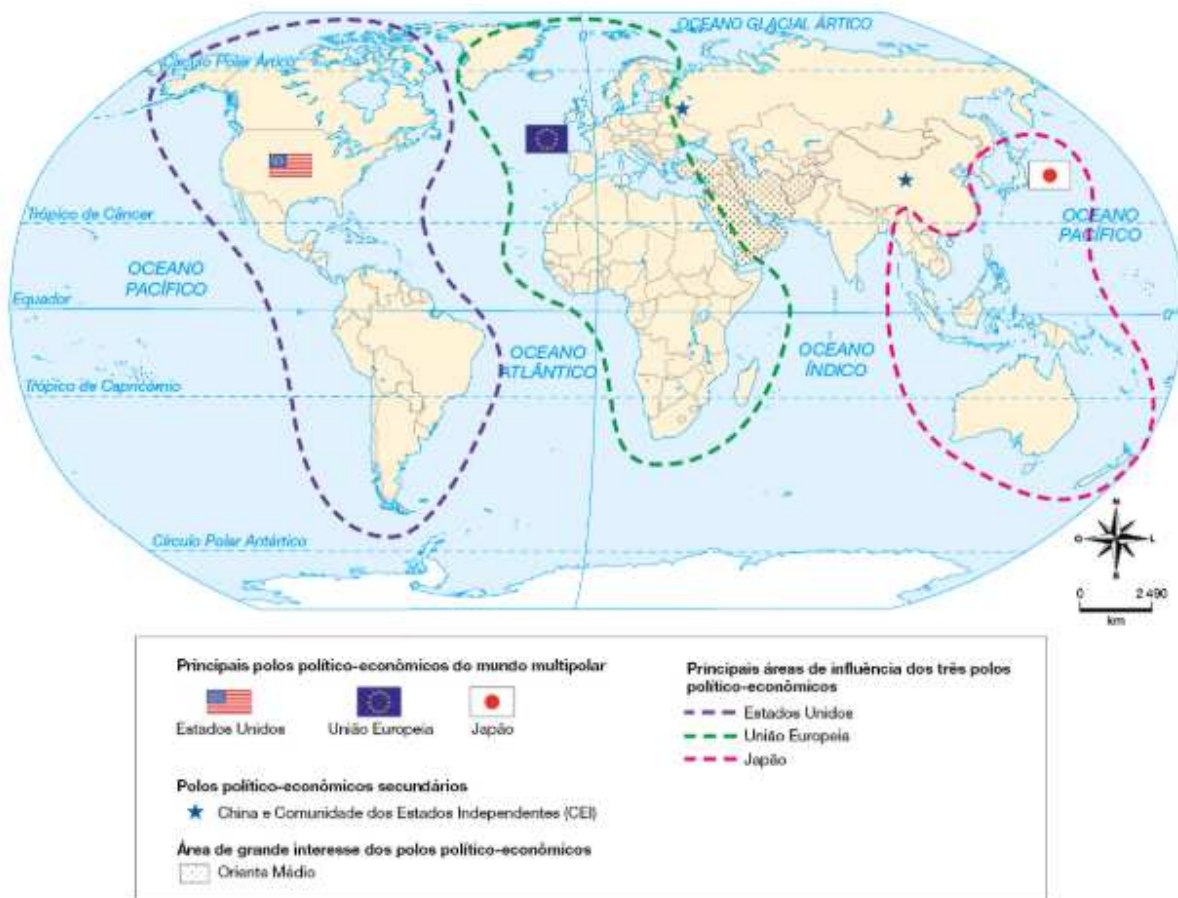
Em razão da fuga de pessoas da Berlim Oriental para a Berlim Ocidental, o governo do lado oriental construiu, em 1961, com o apoio da URSS, o **Muro de Berlim**. Durante décadas esse muro simbolizou a divisão do mundo nos blocos **socialista** e **capitalista**. Ele foi derrubado em 9 de novembro de 1989.

Assim, no início dos anos 1990, surgiu uma nova forma de regionalização do mundo, a Nova Ordem Mundial, que apresentava como centros econômicos e tecnológicos de poder os Estados Unidos, a União Europeia (bloco econômico que reúne alguns países europeus) e o Japão, definindo uma ordem multipolar.

Nesse novo período destaca-se o processo de globalização, entendido como o crescimento da interdependência entre países, governos, empresas e povos do mundo, por causa da grande expansão do capitalismo e dos avanços tecnológicos na comunicação e nos transportes.

Observe o mapa. Depois, faça a atividade.

Mundo multipolar - fim do século XX



(ALLMAPS)

Elaborado com base em: GIRARDI, G.; ROSA, J. V. **Atlas geográfico FTD**. São Paulo: FTD, 2016. p. 175.

Atividade 1 : Anote no seu caderno, os nomes e as respectivas áreas de influência dos principais polos político-econômicos mundiais no fim do século XX.

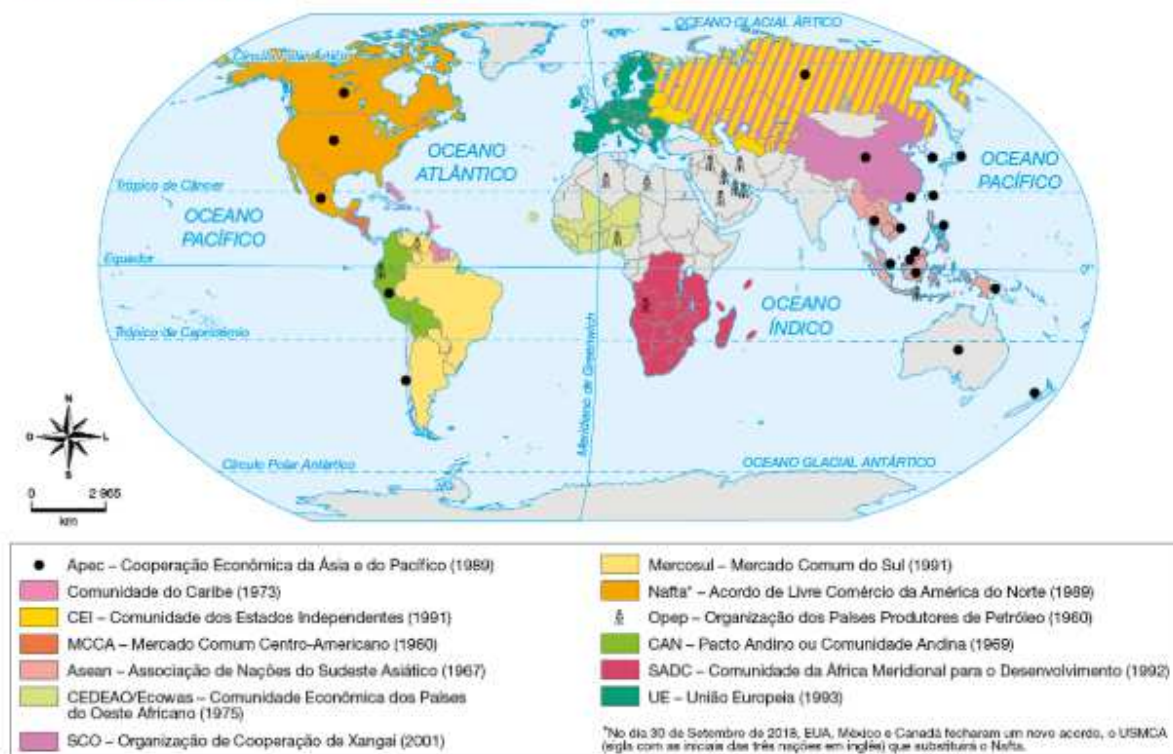
Regionalização por blocos econômicos

A economia globalizada diminui ou elimina as barreiras alfandegárias (taxas, impostos e restrições a produtos e serviços) entre países para estimular a circulação de mercadorias e de capitais. Nesse contexto, foram formados blocos econômicos.

Blocos econômicos são associações de países que fazem acordos para ampliar as relações econômicas, principalmente, o comércio entre os membros.

Na América, os principais blocos econômicos são: o Acordo de Livre Comércio da América do Norte (Nafta), o Mercado Comum do Sul (Mercosul) e, em menor grau, a Comunidade Andina (CAN) e a Comunidade do Caribe (Caricom); na Europa, há a União Europeia (UE); na África, a Comunidade de Desenvolvimento da África Austral (SADC) e a Comunidade Econômica do Oeste Africano (ECOWAS); e na Ásia, a Associação dos Países do Sudeste Asiático (Asean). Existem blocos transcontinentais, como a Cooperação Econômica Ásia-Pacífico (Apec), que reúne países da América, da Ásia e da Oceania.

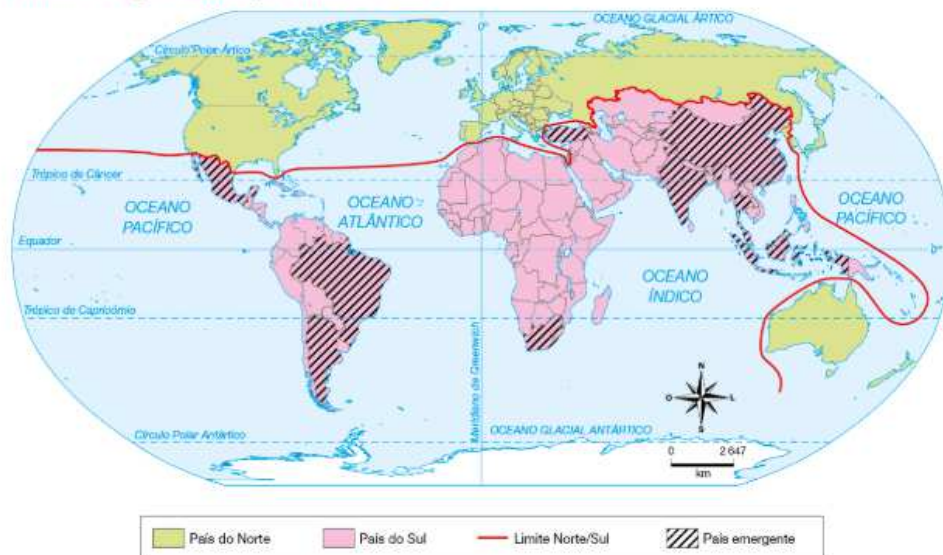
Mundo: principais blocos econômicos regionais



(ALLMAPS)

Países do Norte e países do Sul

Mundo: regionalização Norte e Sul



(ALLMAPS)

Fonte: CALDINI, V.; ÍSOLA, L. **Atlas geográfico Saraiva**. São Paulo: Saraiva, 2013. p. 190.

Com o fim da Guerra Fria, as diferenças socioeconômicas entre os países ficaram mais evidentes. Foi criada a regionalização Norte e Sul, com países do Norte (ricos ou desenvolvidos) e países do Sul (considerados pobres ou subdesenvolvidos).

Essa regionalização não coincide com a divisão do mundo em Hemisfério Norte e Hemisfério Sul, definida pela linha do equador. Há países considerados desenvolvidos localizados

no Hemisfério Sul e países considerados subdesenvolvidos localizados no Hemisfério Norte. Observe o mapa.

Atividade 2: Responda no seu caderno.

1. A maior parte dos países faz parte de qual bloco?
2. Como o Brasil está classificado nessa regionalização?

Fonte: **Livro Panorama Geografia. Editora FTD. Adaptado.**